




SOUŘADNICOVÝ SYSTÉM: S-JTSK  
VÝŠKOVÝ SYSTÉM: Bpv

LEGENDA ČAR:

- KATASTR - HRANICE POZEMKŮ
- .. — SŽ — .. — SŽ — KATASTR - HRANICE Správy železnic, s.o.
- KATASTR - HRANICE KATASTRÁLNÍHO ÚZEMÍ

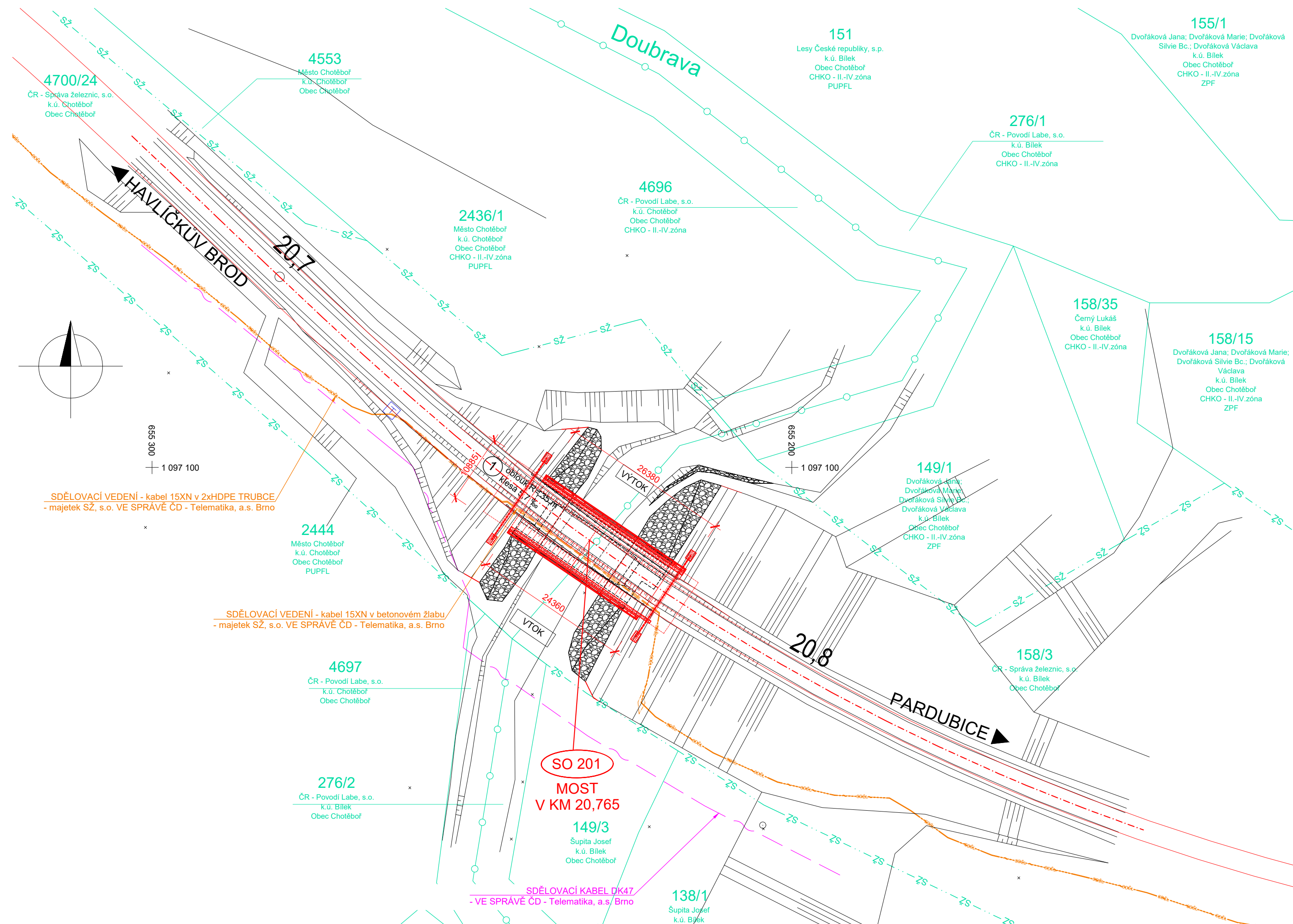
## LEGENDA STÁV. INŽENÝRSKÝCH SÍTÍ

- |   |      |      |   |
|---|------|------|---|
|  | SDĚL | SDĚL | SDĚLOVACÍ VEDENÍ - kabel 15XN v betonovém žlabu<br>- majetek Správy železnic, s.o. - ve správě ČD - Telematika, a.s. Brno |
|  | SDĚL | SDĚL | SDĚLOVACÍ VEDENÍ - kabel 15XN v 2x HDPE trubce<br>- majetek Správy železnic, s.o. - ve správě ČD - Telematika, a.s. Brno  |
|  |      |      | SDĚLOVACÍ KABEL DK47 - ve správě ČD - Telematika, a.s. Brno   |

POZNÁMKA:

- STÁVAJÍCÍ STAV JE ZAKRESLEN NA ZÁKLADĚ DODANÉHO GEODETICKÉHO ZAMĚŘENÍ (SŽG 2018/2019), A DLE NORMÁLNÍCH PLÁNŮ "ČSD" A "ÚSS"
- U TOHOTO OBJEKTU NEBYL PROVEDEN STAVEBNĚ TECHNICKÝ PRŮZKUM TLOUŠŤKY ZDIVA, DIMENZE SKRYTÝCH TVARŮ SPODNÍ STAVBY NEMUSÍ BÝT SHODNÉ SE ZAKRESLENÝM STÁVAJÍCÍM STAVEM
- JEDNA SE O JEDNOKOLEJNOU NEELEKTRIFIKOVANOU TRAŤ
- PŘEKÁŽKA: STÁLÁ VODOTEČ - ŘEKA DOUBRAVA
- **DLE PLATNÝCH VYJÁDRĚNÍ SE V MÍSTĚ STAVBY NACHÁZÍ INŽENÝRSKÁ ZAŘÍZENÍ**
- **TRASY INŽENÝRSKÝCH SÍTÍ JSOU ZAKRESLENY ORIENTAČNĚ DLE DODANÝCH ZÁKRESŮ**

SITUACE M 1:500



STAVBA:

Oprava mostu v km 20,765  
na trati Havlíčkův Brod - Pardubice

OBJEDNATEL:



Správa železnic, s.o.  
Oblastní ředitelství Brno

Kounicova 26  
611 43 Brno

 <b>dipont</b>		DIPONT s.r.o., projektová a inženýrská činnost Klášská 1432/18, 400 01 Ústí nad Labem, CZ E: dipont@dipont.cz T: 00420 475 201 724		Zakázka: <b>D21005</b>	Datum: <b>11/2021</b>
ODP. PROJEKTANT STAVBY: ING. MARTIN PLŠEK	VYPRACOVAL ING. LENKA GRESLOVÁ	TECHNICKÁ KONTROLA ING. PETR NOVÁK	Účel PD: DSP	Měřítko: 1:1000	
STAVBA: <b>Oprava mostu v km 20,765 na trati Havlíčkův Brod - Pardubice</b>			Část: <b>C</b>	Paré: 6x A4	
PŘÍLOHA: <b>KOORDINAČNÍ SITUAČNÍ VÝKRES</b>			Příloha: <b>3</b>		